

SINGAPUR

☎ GMT +8 📠 SGP 🌐 .sg 📞 65 📠 9V

🌐 www.gov.sg

Singapur, państwo w Azji Pd.-Wsch., na wyspach w pd.-wsch. wejściu do cieśn. Malakka, u południowych brzegów Płw. Malajskiego; na północy oddzielony od Malezji cieśniną Johor, na południu — Cieśniną Singapurską od archipelagu Riau w Indonezji
Nazwa pełna polska: Republika Singapur
Nazwy oryginalne: *ang.* Singapore, *chiń.* Xinjiapo, *malajski* Singapura, *ang. (the) Republic of Singapore*, *chiń.* Xinjiapo Gongheguo, *malajski* Republik Singapura
Powierzchnia: 683 km²

Stolica: Singapur

Język urzędowy: angielski, chiński, malajski, tamilski

Jednostka monetarna: dolar singapurski (SGD)

Święto państwowe: 9 sierpnia — rocznica proklamacji niepodległości (1965)

Ustrój: republika

Podział administracyjny: brak

Głowa państwa: prezydent Sellapan Rama Nathan

Szef rządu: premier Lee Hsien Loong

Warunki naturalne

Najmniejsze państwo w Azji; powierzchnia kraju (przeważnie nizinna) jest powiększana przez osuszanie bagien oraz płycizn przybrzeżnych; obejmuje wyspę Singapur i 59 mniejszych wysp (m.in. Teokong, Ubin, Sentosa); miejscami jeziora i bagna; rafy koralowe; klimat równikowy wybitnie wilgotny (odmiana monsunowa); gęsta sieć krótkich strumieni; występuje deficyt wody (z Malezji przez cieśn. Johor biegnie po grobli rurowca wodny); wilgotne lasy równikowe (na wzniesieniach Timah), namorzyny.

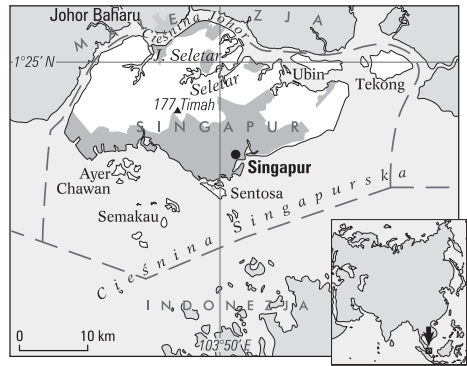
Najwyższy punkt: Timah (177 m n.p.m.)

Najniższy punkt: poziom morza

Rzeki: gęsta sieć krótkich strumieni

Parki narodowe lub rezerwy: rezerwat Bukit Timah

Największe atrakcje turystyczne: połączenia lotn. ze wszystkimi kontynentami (funkcje tranzytowe), strefy wolnocłowe, zróżnicowanie etniczno-kulturowo-religijne



Gospodarka

Kraj nowo przemysłowy o wysokiej dynamice gospodarki; centrum finans., bankowe i handl. Azji Pd.-Wsch.; strefa wolnocłowa; największa w świecie giełda kauczuku, cyny, przypraw korzennych; targi międzynarodowe, w tym znane lotn.; rozwinięty przemysł elektron. (świat. producent twardych dysków, sprzętu med., fot., opt., aparaty kontrolno-pomiarowe, zegarków, sprzętu audio-video itp.), środków transportu (stocznie), maszyn; 3. (po Rotterdamie i Houston) ośrodek przemysłu rafineryjnego; tradycyjne uprawy są zastępowane przez warzywa, drzewa i krzewy owocowe oraz kwiaty (gł. orchidee), hodowla ryb (m.in. ryb akwariowych na eksport); jeden z największych węzłów komunikacji świat.; 2. (po Rotterdamie) port mor. świata (przeładunki ok. 300 mln t) z wielkimi terminalami kontenerowymi i naft.; największy węzeł komunik. lotn. w Azji Pd.-Wsch. (2 międzynarod. porty lotn.).

Dynamika wzrostu gospodarczego: 8,1% (2004)

PKB: 106,8 mld dol. USA (2004)

PKB na 1 miesz. wg parytetu siły nabywczej: 27,8 tys. dol. USA (2004)

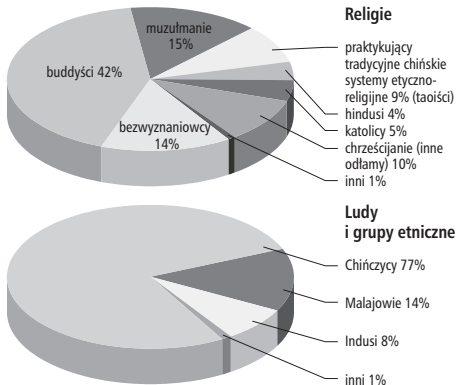
Inflacja: 1,7% (2004)

Stopa bezrobocia: 3,4% (2004)

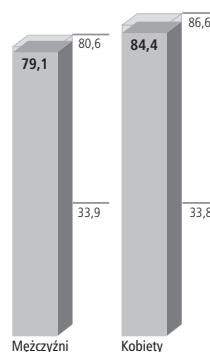
Zadłużenie zagraniczne: 19,4 mld dol. USA (2004)

Ludność

Liczba mieszkańców: 3,5 mln (2005); stopień urbanizacji: 100% (2005)



Przewidywana długość życia (w latach)



Saldo migracji zewnętrznych



Przyrost naturalny

